

1986-1995

## Petrská – Mlynářská (II. etapa)

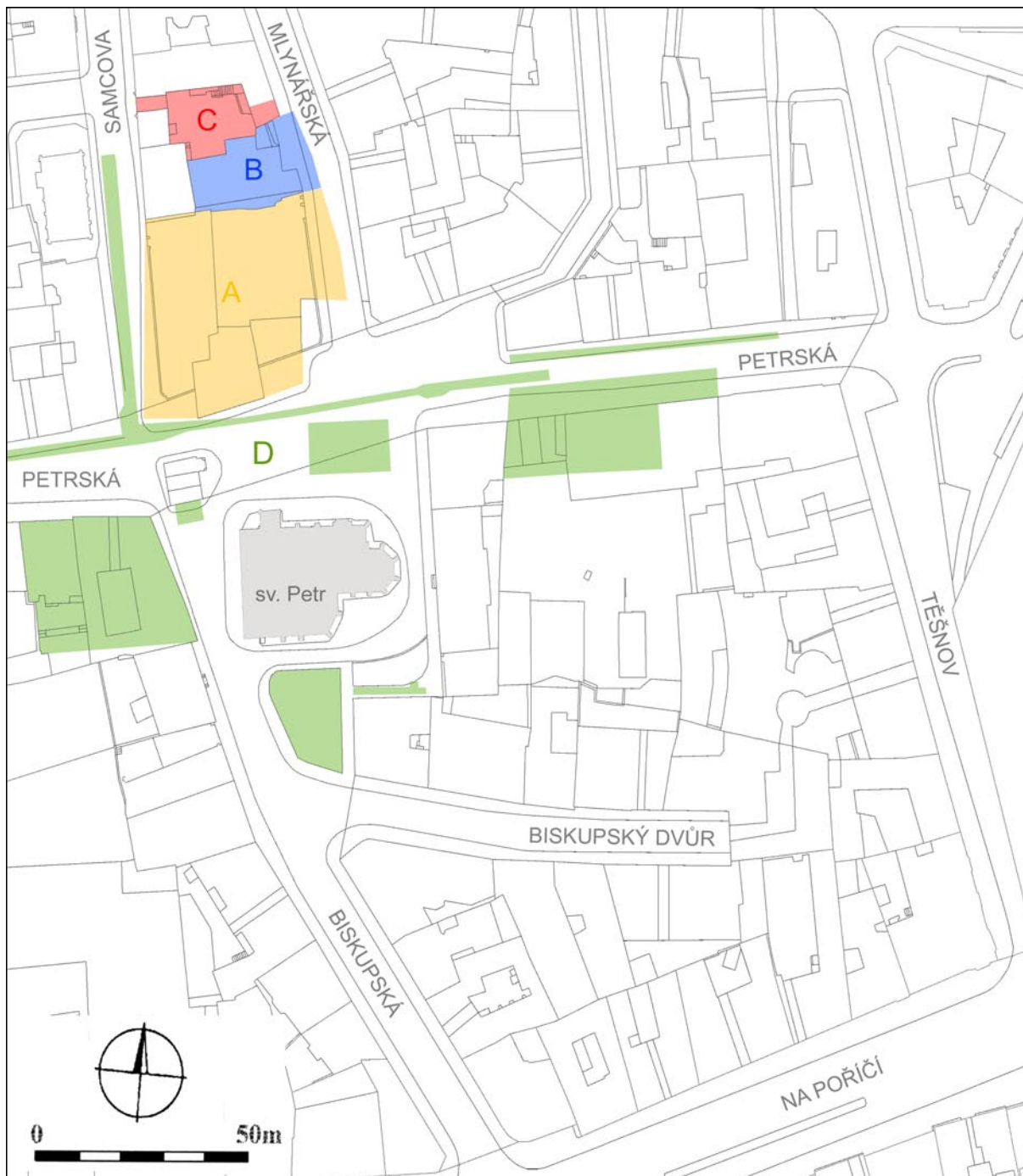
MICHAL BUREŠ

Druhá fáze archeologického výzkumu rozsáhlého sídlištního komplexu u románské basiliky sv. Petra na Poříčí na Novém Městě pražském proběhla v letech 1988 – 1990. Poslední etapa, která se zaměřila na severní okraj sídliště, pak v letech 1992 – 1993. Důležité informace o rozsahu osídlení poskytly také další výzkumy a dokumentace výkopů inženýrských sítí v ulicích Petrské, Samcově a Biskupské.

Odkrytý sídlištní areál tvořil samostatnou část širšího pražského pravobřežního podhradí až do konstituování Starého Města. Po výstavbě staroměstské fortifikace ve 30. - 40. letech 13. století leželo sídliště cca 0,5 km za hradbami. Význam lokality určený geograficky výhodnou polohou při Bubenském brodu přes Vltavu s křížovatkou dálkových komunikací podtrhuje románská basilika situovaná v opevněném areálu a svědectví psaných pramenů, které dokládají specifický význam kostela sv. Petra pro německou komunitu ve středověké Praze.



*Pohled na lokalitu z Petrské věže na počátku archeologického výzkumu v 60. letech*



*Archeologicky prozkoumané plochy v bezprostředním okolí kostela sv. Petra na Poříčí, A: první etapa 1969 – 1974 (žlutě), B: 1988 – 1990 (modře), C: 1992-1993 (červeně), D: zkoumané plochy v okolí (zeleně).*



*Příklad celých keramických tvarů z výzkumu.*



*Práce na výzkumu v letech 1988 – 1989 pokračovaly sice s nedostatečným materiálně technickým vybavením a s nevelkým počtem pracovníků, zato však za každého počasí...*



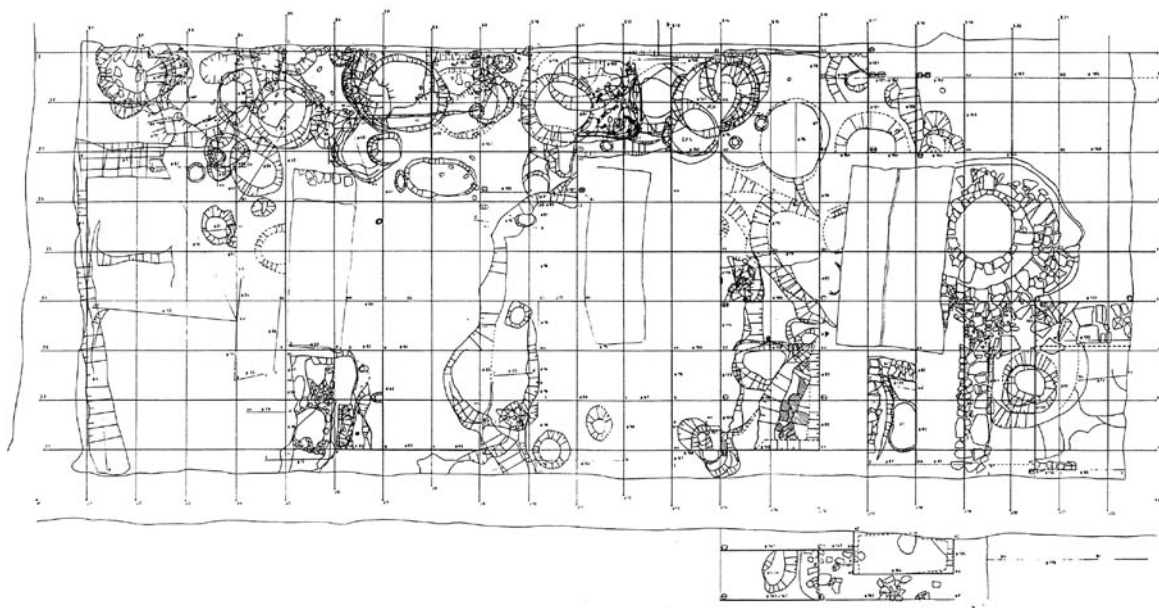
*Výzkumná sezóna 1988 – 1990 odkryla také středověkou studnu, která byla v 17. století zčásti zasypaná a druhotně využita jako sklípek.*



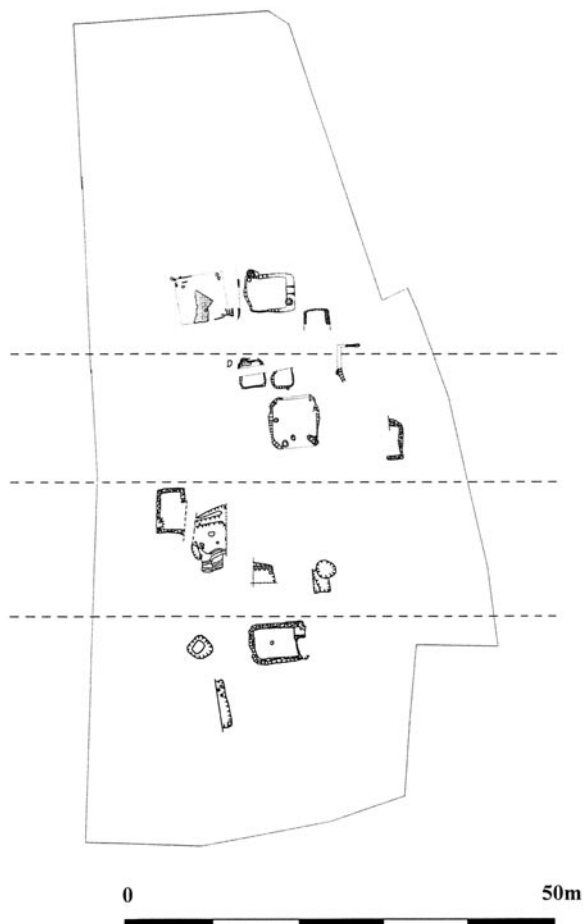
*Na podzim roku 1988 se na výzkumu pracovalo ve 3 – 4 lidech.*



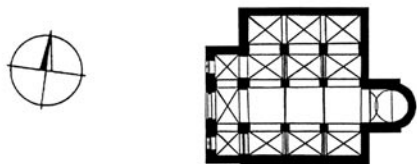
*Posádka výzkumu.*



*Celkový plán výzkumné sezóny 1988 – 1990 s půdorysy archeologických objektů bez rozlišení datování. Jedná se o plochu zaniklých koníren bývalého Špačkova povoznictví – areálu pocházejícího z přelomu 19. a 20. století.*



*Zahloubené pravoúhlé stavby všech 4 horizontů z 2. poloviny 12. – 2. poloviny 13. století zachycené výzkumem u kostela sv. Petra v průběhu let 1968 – 1993.*



*V parném létě řezy s archeologickými situacemi velmi rychle vysychaly a stávaly se tak „nečitelnými“. Bylo je třeba tudíž průběžně zvlhčovat. Osvědčeným zařízením se stala tlaková nádoba s ruční hustilkou používaná jinak především k postřikům proti zahradním škůdcům.*